C.1.1 KATASTRÁLNÍ SITUACE M 1 :2000

SITUACE ŠIRŠÍCH VZTAHŮ M 1:50 000

III/39217 SEDLEC

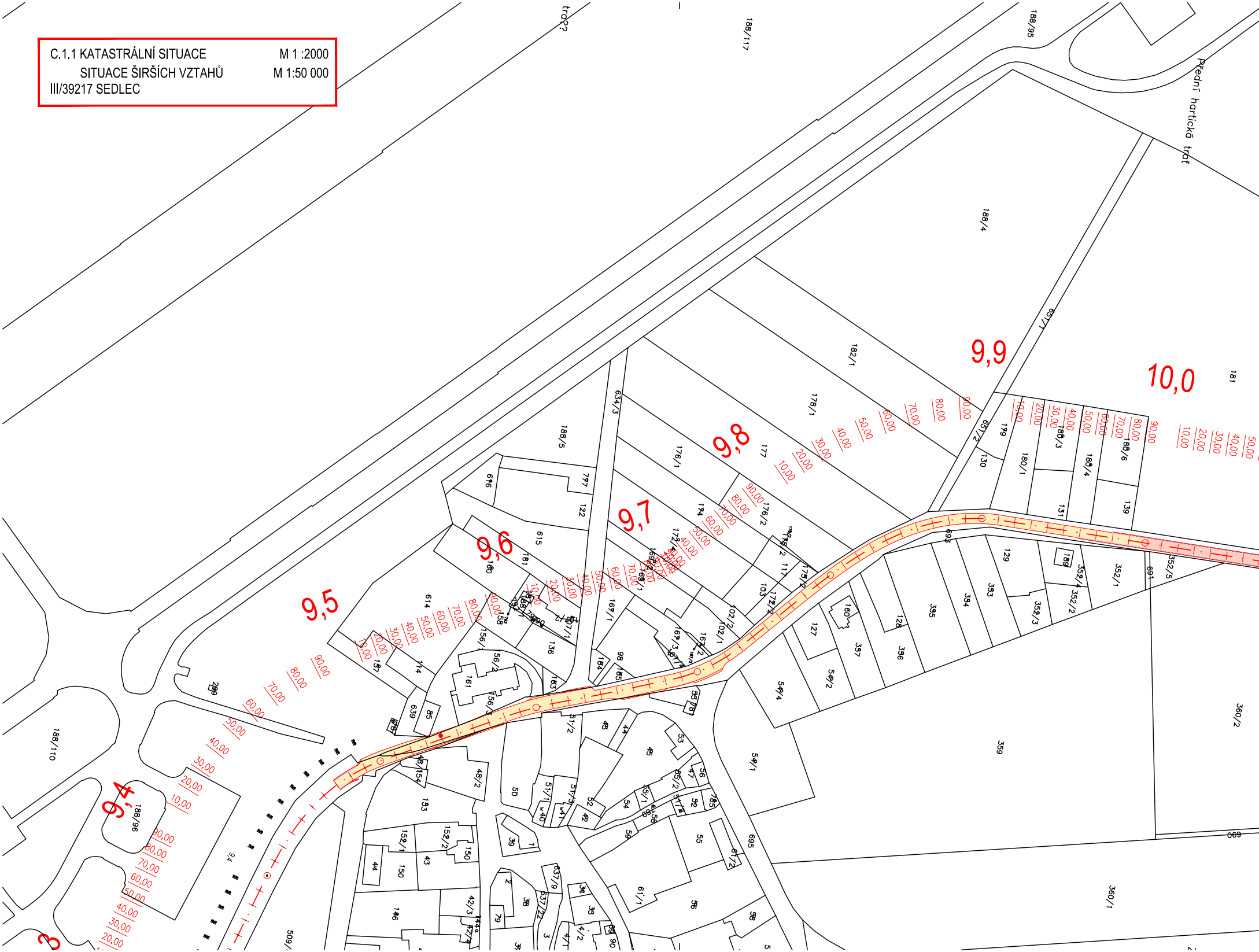

trať?
Přední hartická trať
9,4
9,5
9,6
9,7
9,8
9,9
10,0
10,00
20,00
30,00
40,00
50,00
60,00
70,00
80,00
90,00
188/117
188/95
188/4
188/5
188/110
188/96
182/1
178/1
176/1
176/2
177
181
180/1
180/3
180/4
180/6
179
130
131
139
634/3
651/1
651/2
693
129
189
352/1
352/2
352/3
352/4
352/5
691
393
394
395
396
397
360/1
360/2
359
128
127
160
54/1
54/2
54/4
695
614
615
616
122
797
136
156/1
156/2
156/3
161
639
85
48/1
48/2
153
50
51/1
51/2
51/3
52
53
55
56
58
59
61/1
61/2
150
152/1
152/2
159/1
146
44
43
42/3
637/9
637/22
39
79
38
34
35
509
98
167/1
167/3
102/1
102/2
103

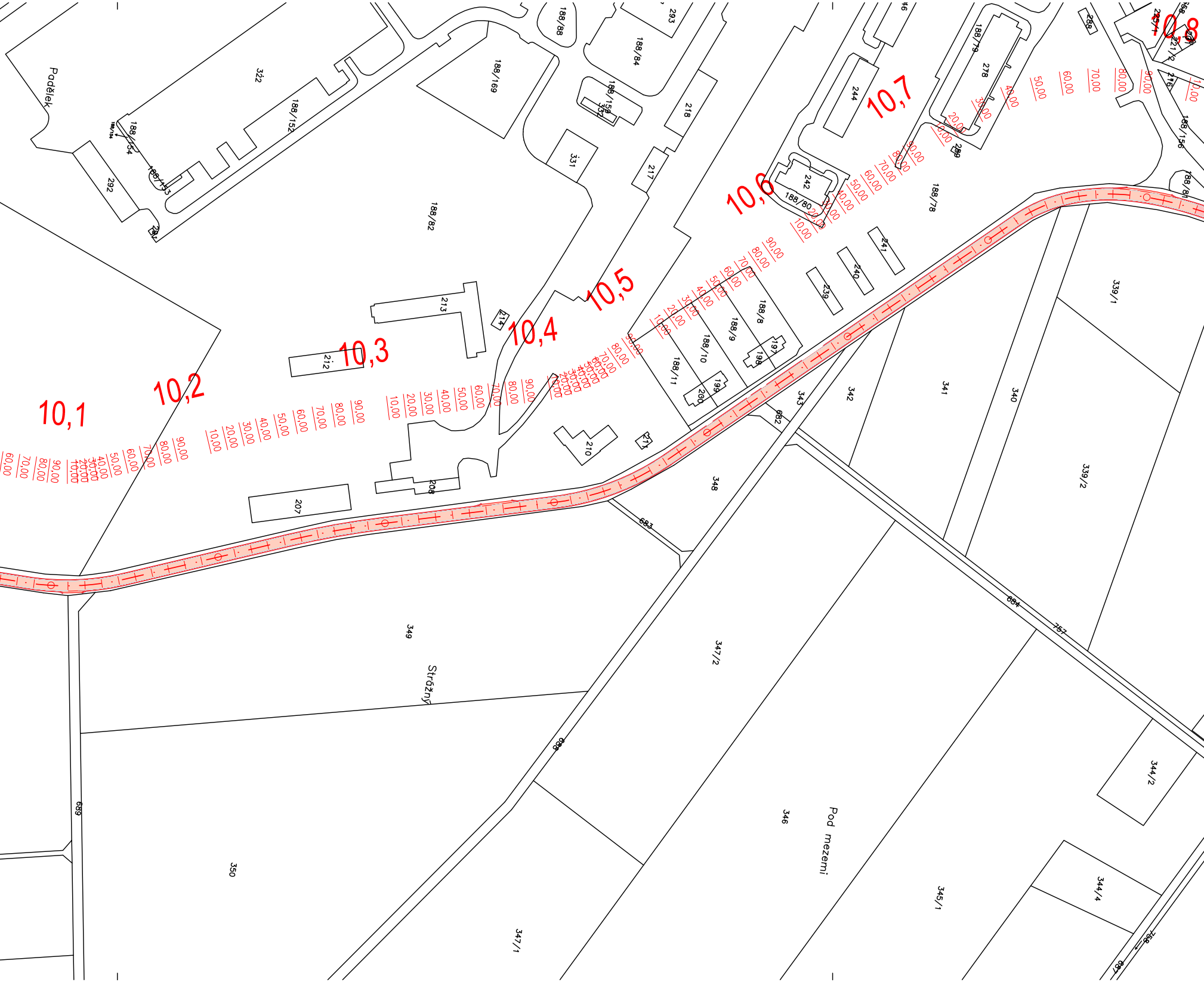
10,1
10,2
10,3
10,4
10,5
10,6
10,7
10,8
Padělek
322
188/152
188/154
188/153
292
247
188/169
188/88
188/84
293
188/159
332
331
218
217
188/82
244
278
188/79
288
289
221/1
221/2
216
188/156
188/81
242
188/80
188/78
241
240
239
213
214
212
188/8
188/9
188/10
188/11
197
198
199
200
210
211
208
207
343
342
341
340
339/1
339/2
348
682
683
684
757
349
Strážný
347/2
346
Pod mezemi
345/1
344/2
344/4
350
347/1
689
688
687

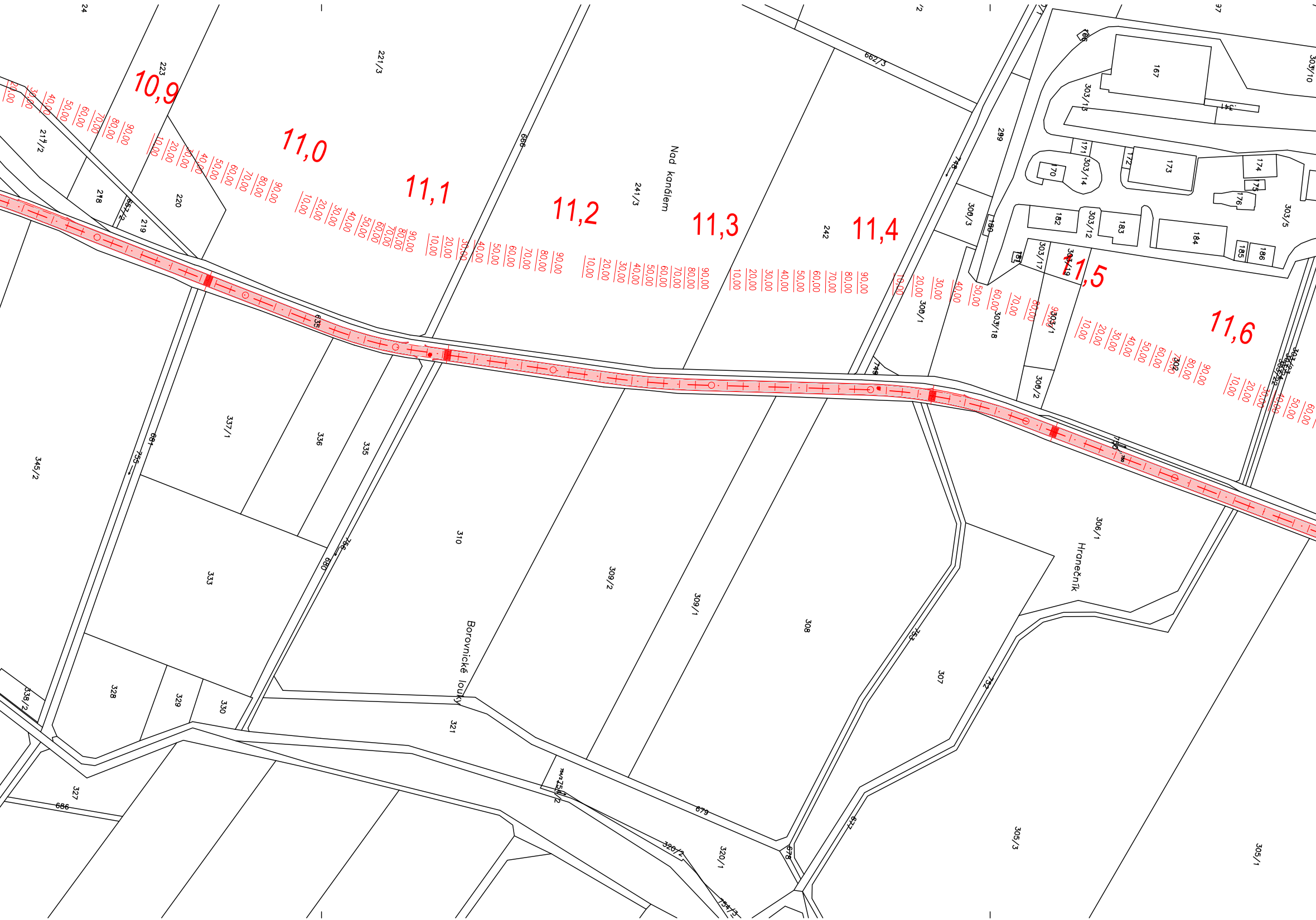
10,9
11,0
11,1
11,2
11,3
11,4
11,5
11,6
Nad kandlem
Borovnické louky
Hranečník
221/3
223
214/2
218
219
220
241/3
242
299
300/3
300/1
303/17
303/18
303/12
303/14
303/13
303/10
303/5
306/2
306/1
305/3
305/1
307
308
309/1
309/2
310
321
320/1
320/2
327
328
329
330
333
335
336
337/1
338/2
345/2
662/3
679
686
167
170
171
173
174
175
176
182
183
184
185
186

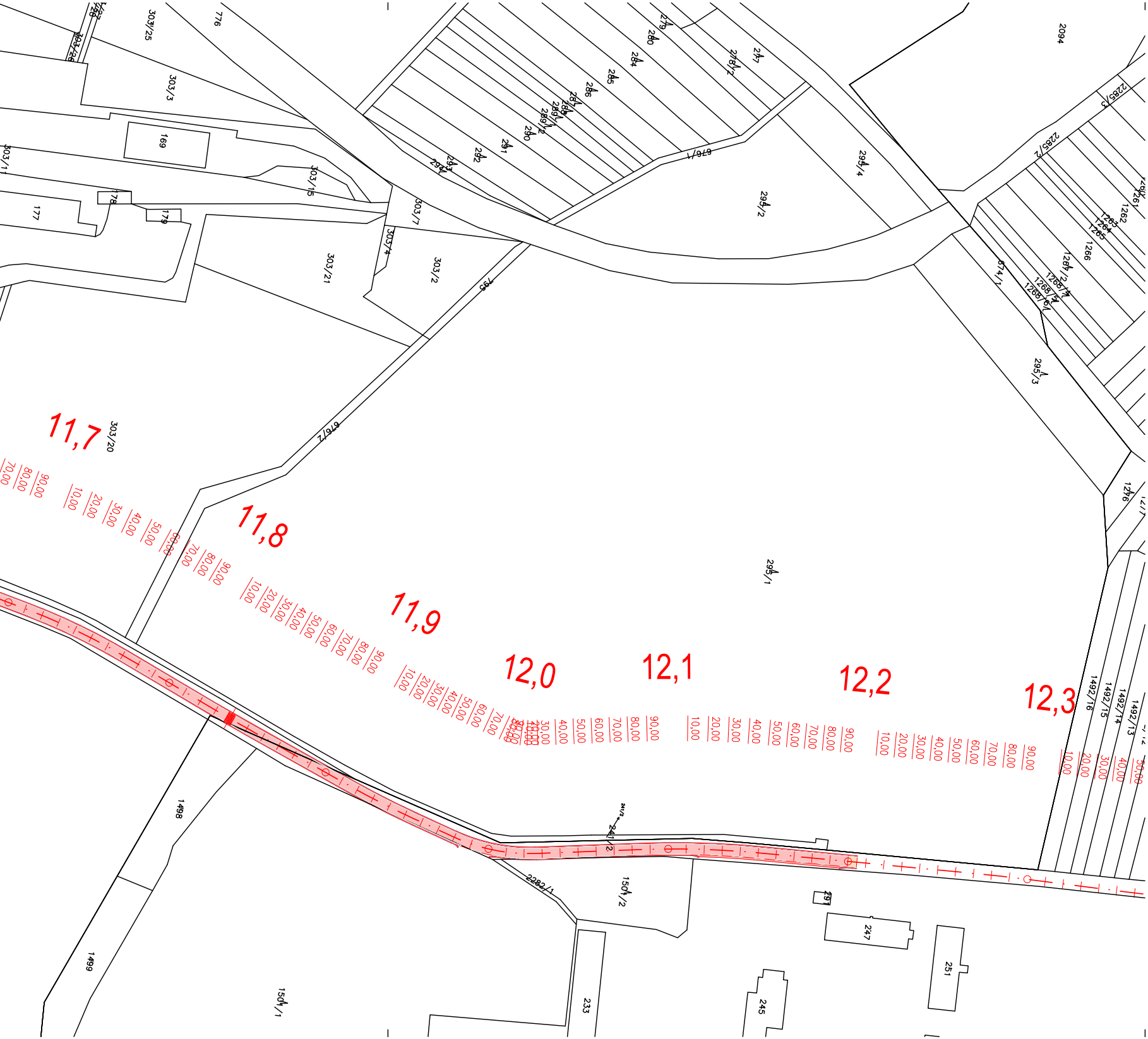
11,7
11,8
11,9
12,0
12,1
12,2
12,3
303/25
776
303/3
169
303/11
303/15
177
178
179
303/7
303/4
303/21
303/2
303/20
795
676/2
676/1
279
280
284
285
286
287
288
289/1
289/2
290
291
292
293
294
278/2
247
295/4
295/2
295/3
295/1
2094
2285/2
1261
1262
1263
1264
1265
1266
1267
1268/2
1268/4
1268/5
1268/6
674/1
1276
1492/16
1492/15
1492/14
1492/13
1498
1499
1504/2
1504/1
2282/1
241/2
233
245
247
251
297
10,00
20,00
30,00
40,00
50,00
60,00
70,00
80,00
90,00

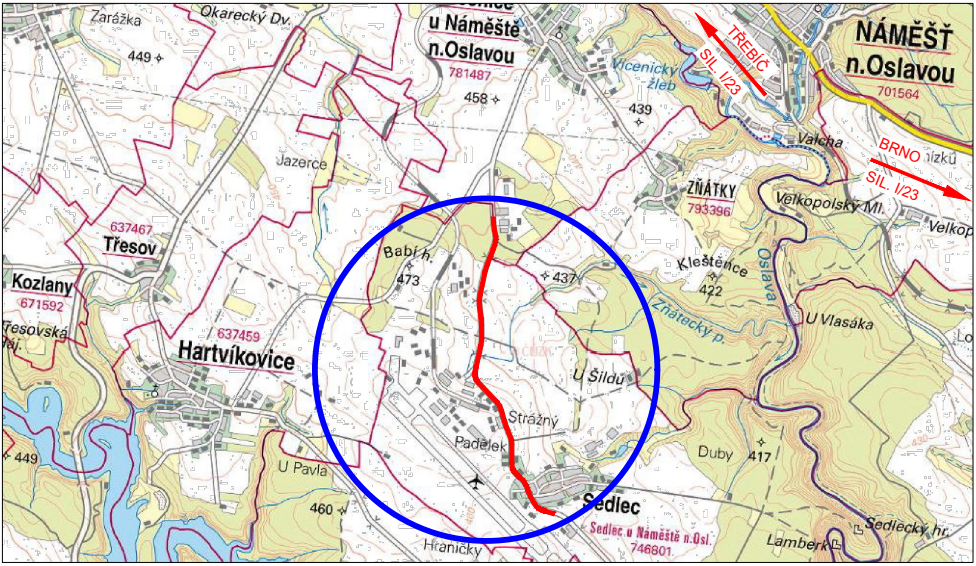
Zarážka
Okarecký Dv.
u Náměště n.Oslavou
781487
449
458
Vícenický žleb
439
TŘEBÍČ
SIL. I/23
NÁMĚŠŤ n.Oslavou
701564
Valcha
BRNO
SIL. I/23
Velkopolský Ml.
Velkop
Jazerce
637467
Třesov
Kozlany
671592
Třesovská
Babí h.
473
437
ZŇÁTKY
793396
Kleštěnce
422
Oslava
Žňátecký p.
U Vlasáka
637459
Hartvíkovice
U Šildů
Strážný
Padělek
449
Duby
417
U Pavla
460
Sedlec
Sedlec u Náměště n.Osl.
746801
Hranický
Lamberk
Sedlecký hr.

LEGENDA:

▨	NAVRŽENÝ STAV
🟨	KOMUNIKACE – ASFALTOVÝ KRYT – SO 01
🟧	KOMUNIKACE – ASFALTOVÝ KRYT – SO 02 ÚSEK I
🟥	KOMUNIKACE – ASFALTOVÝ KRYT – SO 02 ÚSEK II
―――	HRANICE PARCEL KATASTRÁLNÍ MAPY
―――	POLOHOPIS
TEXT	VÝŠKOPIS

UPOZORNĚNÍ !

PŘED ZAPOČETÍM ZEMNÍCH PRACÍ JE NUTNÉ VYTÝČIT VEŠKERÉ PODZEMNÍ INŽ. SÍTĚ JEJICH SPRÁVCI A HLOUBKU ULOŽENÍ OVĚŘIT SONDOU RUČNĚ!

SOUŘADNICOVÝ SYSTÉM: S–JTSK

VÝŠKOVÝ SYSTÉM: B.p.v.

PROJEKTANT	Ing. Ivo Jiráň	**VIPA project, s.r.o.** PROJEKTOVÁNÍ DOPRAVNÍCH STAVEB Cyrilometodějská 43/20 Třebíč - Nové Dvory, 674 01 tel.: +420 734 272 050 E-mail: info@vipaproject.cz
PROJEKTANT	Ing. David Svoboda	
ZODPOVĚDNÝ PROJEKTANT	Ing. Pavel Vidlák	
INVESTOR	KSUSV, Kosovská 1122/16, 586 01 Jihlava	
MÍSTO STAVBY	Silnice III/39217 km 9,470 - 12,200	

PŘÍLOHA	KATASTRÁLNÍ SITUACE SITUACE ŠIRŠÍCH VZTAHŮ	DATUM	02/2023
		FORMÁT	8 x A4
		MĚŘÍTKO	1:2000, 1:50 000
NÁZEV STAVBY	III/39217 SEDLEC	STUPEŇ	DUR + DSP
		PARÉ	ČÍS. PŘÍLOHY C.1.1